

Wegwijzer - Itinéraire

km + km - 39 km/h 41 km/h 43 km/h

West-Vlaanderen

Ieper






Ieper

 Officiële Start

-7.7 10:35 10:35 10:35

Thv Menenpoort

 Frenchlaan (N8),   Zonnebeekseweg (N332)





   Zonnebeekseweg (N332),   Potijzestraat (N345)

-5.9 10:41 10:41 10:42

Sint-Jan

 Potijzestraat (N345)

-5.6 10:41 10:42 10:42

  Potijzestraat (N345),   Brugseweg (N313)


-5.2 10:42 10:42 10:43

  Brugseweg (N313),  (A19),   Brugseweg (N313)


-4.1 10:44 10:44 10:44

Langemark-Poelkapelle





Sint-Juliaan

 Brugseweg (N313)

-2.9 10:46 10:46 10:46



  Brugseweg (N313)

-1.9 10:47 10:47 10:47

  Brugseweg (N313),   Zonnebekerstraat

-0.9 10:49 10:49 10:49

 Officiële Start thv kruispunt Onze-Lieve-Vrouwestraat

 Zonnebekerstraat ,  Roeselarestraat

0.0 184.2 10:50 10:50 10:50

Zonnebeke

Passendale

 s Graventafelstraat,  Westrozebeekstraat (N303)











2.7 181.5 10:54 10:54 10:54

Staden

Westrozebeke

 Passendalesteenweg (N303)

8.4 175.8 11:03 11:02 11:02

  Passendalesteenweg (N303),   Ommegang-Zuid (N313),  Ommegang-Oost (N313),  Ommegang-Noord,  Filip van Arteveldestraat ,  Dorpstraat,  Ommegang-Zuid,  Poelkappellestraat (N313)


9.0 175.2 11:04 11:03 11:02

  Poelkappellestraat (N313)

10.9 173.3 11:07 11:06 11:05

Langemark-Poelkapelle



Poelkapelle

 Brugseweg (N313)

12.5 171.7 11:09 11:08 11:07

  Brugseweg (N313),  Brugseweg (N313),  Langemarkstraat

13.9 170.3 11:11 11:10 11:09

  Langemarkstraat

15.4 168.8 11:14 11:12 11:11

Langemark

 Poelkappellestraat

15.7 168.5 11:14 11:13 11:12


  Poelkappellestraat,   Zonnebekerstraat ,  Markt,  Markt,  Statiestraat,   Bikschotestraat

16.9 167.3 11:16 11:15 11:14

  Bikschotestraat

18.5 165.7 11:18 11:17 11:16

Bikschote

 Bikschotestraat

21.2 163.0 11:23 11:21 11:19

  Bikschotestraat



21.5 162.7 11:23 11:21 11:20

  Bikschotestraat ,   Provincieweg (N369)

22.3 161.9 11:24 11:23 11:21























































Houthulst

Merkem

 Iepersessesteenweg (N369) ,  Kouterstraat

24.1 160.1 11:27 11:25 11:24


Wegwijzer - Itinéraire

	km +	km -	39 km/h	41 km/h	43 km/h
  Kouterstraat ,  Westbroekstraat	24.9	159.3	11:28	11:26	11:25
  Westbroekstraat ,  Drie Grachtensteenweg	26.7	157.5	11:31	11:29	11:27
Lo-Reninge					
Noordschote	28.6	155.6	11:34	11:32	11:30
 Drie Grachten					
  Noordschoteplein	29.5	154.7	11:35	11:33	11:31
  Steenweg Reninge-Noordschote	30.0	154.2	11:36	11:34	11:32
Reninge					
 Steenweg Reninge-Noordschote					
Noordschote					
 Steenweg Reninge-Noordschote					
Reninge	30.9	153.3	11:38	11:35	11:33
 Steenweg Reninge-Noordschote					
  Dorpplaats.   Zwartestraat ,  Oostvleterenstraat	31.2	153.0	11:38	11:36	11:33
  Oostvleterenstraat	32.0	152.2	11:39	11:37	11:35
Vleteren					
Oostvleteren	34.1	150.1	11:42	11:40	11:38
 Reningestraat					
  Reningestraat.  Schazenstraat.  Hendrik Deberghstraat.  Korteker (N8).   Veurnestraat (N8)	34.8	149.4	11:43	11:41	11:39
  Veurnestraat (N8)	36.0	148.2	11:45	11:43	11:40
Alveringem					
Hoogstade	38.1	146.1	11:49	11:46	11:43
 Veurnesteenweg (N8)					
Lo-Reninge					
Pollinkhove	38.4	145.8	11:49	11:46	11:44
 Gapaard (N8)					
Alveringem					
Hoogstade	40.1	144.1	11:52	11:49	11:46
 Hoogstadestraat (N8)					
Lo-Reninge					
Pollinkhove	40.5	143.7	11:52	11:49	11:46
 Hoogstadestraat (N8)					
Alveringem					
Hoogstade	41.0	143.2	11:53	11:50	11:47
 Veurnesteenweg (N8)					
  Hoogstadestraat (N8)	41.4	142.8	11:54	11:51	11:48
  Hoogstadestraat (N8)	42.0	142.2	11:55	11:51	11:49
Sint-Rijkers	42.4	141.8	11:55	11:52	11:49
 Hoogstadestraat (N8).   Nieuwe Herberg (N8)					
Veurne	45.9	138.3	12:01	11:57	11:54
Vinkem	45.9	138.3	12:01	11:57	11:54
 Iepersessteenweg (N8).   Iepersessteenweg (N8)					
Steenkerke	48.0	136.2	12:04	12:00	11:57
 Iepersessteenweg (N8).   Iepersessteenweg (N8)  E40					
Veurne	50.7	133.5	12:08	12:04	12:01
 Europalaan (N8).  Duinkerkestraat (N39).   Duinkerkestraat					

Wegwijzer - Itinéraire

	km +	km -	39 km/h	41 km/h	43 km/h
Veurne	50.9	133.3	12:08	12:05	12:01
De Panne					
Adinkerke	54.1	130.1	12:13	12:09	12:05
↑ Veurnekeiweg (N39), ↑ Dijk (N39)					
↑ Dijk (N39), ↩ Moeresteenweg, ⚠ ⚠ ⚠ ⚠ ⚠ ⚠ ⚠ ⚠ ⚠ E40	56.4	127.8	12:17	12:13	12:09
⚠ ↑ Moeresteenweg ⚠	58.3	125.9	12:20	12:15	12:11
Veurne					
De Moeren	59.1	125.1	12:21	12:16	12:12
↑ W. Cobergherstraat ⚠					
Houtem	62.6	121.6	12:26	12:22	12:17
↑ Moeresteenweg, ↑ Moeresteenweg, ↕ ↕ Korte Nieuwstraat, ↕ ↕ Houtemstraat					
Vinkem	67.5	116.7	12:34	12:29	12:24
↑ Houtemstraat, ↕ Izenbergestraat					
Alveringem					
Izenberge	69.7	114.5	12:37	12:32	12:27
↑ Beauvoordestraat					
↑ Beauvoordestraat, ↕ Izenbergestraat, ↩ Groenestraat	70.1	114.1	12:38	12:33	12:28
⚠ ↑ Groenestraat	71.3	112.9	12:40	12:34	12:29
Leisele	72.7	111.5	12:42	12:36	12:31
⚠ ↕ Kallestraat (N364), ↕ Ijzerstraat					
Beveren	74.2	110.0	12:44	12:39	12:34
↑ Ijzerstraat					
Stavele	77.2	107.0	12:49	12:43	12:38
↑ Ijzerstraat					
⚠ ⚠ Ijzer, ↑ Ijzerstraat, ↩ Alexis Decarneplein, ↕ Zwanestraat	77.2	107.0	12:49	12:43	12:38
⚠ ↑ Hoekjesstraat, ↕ Hondspootstraat, ↕ ↕ Krombekestraat, ↑ Stavelestraat	77.9	106.3	12:50	12:44	12:39
Poperinge					
Krombeke	80.5	103.7	12:54	12:48	12:42
↑ Stavelestraat, ↕ Waaienburgseweg					
Alveringem					
Stavele	81.8	102.4	12:56	12:50	12:44
↑ Waaienburgstraat					
Poperinge					
Roesbrugge	83.1	101.1	12:58	12:52	12:46
↑ Waaienburgseweg					
↑ Waaienburgseweg, ↩ Prof. Rubbrechtstraat (N308), ↑ Weggevoerdenstraat (N308)	84.8	99.4	13:00	12:54	12:48
⚠ ↑ Weggevoerdenstraat (N308)	85.6	98.6	13:02	12:55	12:49
Proven	86.6	97.6	13:03	12:57	12:51
↑ Roesbruggestraat (N308)					
↑ Roesbruggestraat (N308), ↑ Obterrestraat(N308), ⚠ ↕ Blekerijweg	88.2	96.0	13:06	12:59	12:53
⚠ ↑ Blekerijweg, ↕ ↕ Moenaardestraat	89.7	94.5	13:08	13:01	12:55
Watou	92.4	91.8	13:12	13:05	12:59
↑ Moenaardestraat ⚠					
↑ Moenaardestraat, ↑ Steenvoordestraat, ↕ ↕ Trappistenweg, ↕ ↕	93.6	90.6	13:14	13:07	13:01
⚠ ↑ Trappistenweg	94.9	89.3	13:16	13:09	13:02







Wegwijzer - Itinéraire

	km +	km -	39 km/h	41 km/h	43 km/h
 Hillie 1: Den Appel ↑ Trappistenweg	96.7	87.5	13:19	13:11	13:05
Abele ← Abeelseweg (N333), ⚠️	99.3	84.9	13:23	13:15	13:09
Poperinge ↑ Abeelseweg (N333) ⚠️ → Boescheepseweg, ⚠️ ↑ Lenestraat	103.1	81.1	13:29	13:21	13:14
Heuvelland					
Westouter ↑ Lenestraat, ↑ Poperingestraat (N398), ⚠️ ⚠️ ⚠️, ↑ Poperingestraat (N398)	105.6	78.6	13:32	13:24	13:17
↑ Poperingestraat (N398), ↑ Bellestraat (N398), ↑ Schomminkelstraat	108.4	75.8	13:37	13:29	13:21
↑ Schomminkelstraat, ← Rodebergstraat (N372), → Lijstermolendreef	109.3	74.9	13:38	13:30	13:23
Helling / Côte 1: Baneberg → Rodebergstraat (N372) ⚠️ ⚠️ ⚠️, ← Dikkebusstraat (N375) ⚠️ ⚠️ ⚠️	110.8	73.4	13:40	13:32	13:25
De Klijte ↑ Dikkebusstraat (N375) ⚠️ ⚠️ ⚠️, → Reningelstraat (N304)	112.3	71.9	13:43	13:34	13:27
↑ Reningelstraat (N304)	114.2	70.0	13:46	13:37	13:29
↑ Reningelstraat (N304)	114.8	69.4	13:47	13:38	13:30
Kemmel ↑ Reningelstraat (N304)	115.4	68.8	13:48	13:39	13:31
Hillie 2: De Pingelaar ↑ Reningelstraat (N304)	115.9	68.3	13:48	13:40	13:32
↑ Reningelstraat (N304) ⚠️ ⚠️ ⚠️, → Polenlaan ⚠️ ⚠️, → Polenlaan Renners: ← Marktplein Volgers: → Lokerstraat, ↑ Montebergstraat (terug op parcours) ↑ Dries	116.6	67.6	13:49	13:41	13:33
↑ Bergstraat, → Kemmelbergweg	117.8	66.4	13:51	13:42	13:34
Helling / Côte 2: Kemmelberg (Belvédère) ← Klokhofweg ⚠️ <i>Gevaarlijke bocht</i> ⚠️, → Kleine Kemmelstraat, ← Kemmelbergweg, → Montebergstraat, → Godtschalckstraat, ← Koenraadstraat, ← Lettingstraat	118.8	65.4	13:53	13:44	13:36
Helling / Côte 3: Monteborg ↑ Lettingstraat, → Gremmerslinde, ⚠️ → Kemmelstraat (N331)	122.7	61.5	13:59	13:50	13:41
Wulvergem ↑ Kemmelstraat (N331), ← Zepestraat	125.1	59.1	14:02	13:53	13:45
↑ Zepestraat, ⚠️ ↑ Dorpsstraat (N314) ⚠️ ⚠️ ⚠️	127.9	56.3	14:07	13:57	13:48
Hillie 3: Kraaiberg ↑ Mesenstraat (N314)	128.2	56.0	14:07	13:58	13:49
↑ Mesenstraat (N314)	128.3	55.9	14:07	13:58	13:49
Mesen ↑ Mesenstraat (N314)	129.3	54.9	14:09	13:59	13:50
Hillie 4: Mesenberg ↑ Mesenstraat (N314),	129.5	54.7	14:09	13:59	13:51
↑ Mesenstraat (N314),	129.5	54.7	14:09	14:00	13:51
Bevoorrading ↑ Mesenstraat (N314), ⚠️ ⚠️ ⚠️ → Ieperstraat (N365), ↑ Gentstraat (N365) ⚠️ ⚠️ ⚠️, → Armentierstraat (N365), → Armentierstraat (N365) ⚠️ ⚠️ ⚠️	129.5	54.7	14:09	14:00	13:51
↑ Armentierstraat (N365)	132.1	52.1	14:13	14:03	13:54
Province du Hainaut	133.0	51.2	14:15	14:05	13:55
Comines-Warneton ↑ Rue de Messines (N365), → Rue du Petit Pont, → Rue du Rosenberg	132.9	51.3	14:15	14:05	13:55

Wegwijzer - Itinéraire

	km +	km -	39 km/h	41 km/h	43 km/h
Hillie 5: Rosenberg ↩ Rue du Rossignol	136.9	47.3	14:21	14:10	14:01
Provincie West-Vlaanderen					
Heuvelland ↑ Leeuwerkstraat, ↩ Nieuwkerkestraat (N314)	138.9	45.3	14:24	14:13	14:04
Hillie 6: De Trompe	138.9	45.3	14:24	14:13	14:04
Nieuwkerke	138.9	45.3	14:24	14:13	14:04
↑ Nieuwkerkestraat (N314), ↑ Markt (N314), ↑ Seulestraat (N3331), ↩ Dranouterstraat (N322)	139.8	44.4	14:25	14:15	14:05
↩ Dranouterstraat (N322)	141.1	43.1	14:27	14:16	14:07
Dranouter ↑ Dranouterstraat (N322)	142.1	42.1	14:29	14:18	14:08
↑ Dranouterstraat (N322), ↩ Planciusplein (N322), ↩ Planciusplein (N322), ↑ Dikkebusstraat (N322)	143.9	40.3	14:31	14:21	14:11
↑ Dikkebusstraat (N322)	144.8	39.4	14:33	14:22	14:12
Loker	144.9	39.3	14:33	14:22	14:12
↑ Dikkebusstraat (N322), ↑ Dikkebusstraat (N375), ↩ Gildestraat	146.0	38.2	14:35	14:24	14:14
↑ Gildestraat	146.6	37.6	14:36	14:25	14:15
Westouter ↑ Gildestraat, ↩ Schomminkelstraat, ↩ Rodebergstraat (N372), ↩ Kleine Bergstraat, ↩ Bellestraat (N398), ↩ Woestenhofstraat, ↩ Schomminkelstraat, ↩ Rodebergstraat (N372), ↩ Lijstermolendreef	147.2	37.0	14:36	14:25	14:15
Helling / Côte 4: Baneberg ↩ Rodebergstraat (N372) ⚠ ↩ Dikkebusstraat (N375)	150.8	33.4	14:42	14:31	14:20
De Klijte	152.3	31.9	14:44	14:33	14:23
↑ Dikkebusstraat (N375) ⚠ ⚠ ⚠ ↩ Reningelstraat (N304)	154.2	30.0	14:47	14:36	14:25
↑ Reningelstraat (N304)	154.8	29.4	14:48	14:37	14:26
Kemmel ↑ Reningelstraat (N304)	155.4	28.8	14:49	14:37	14:27
Hillie 7: De Pingelaar ↑ Reningelstraat (N304)	155.9	28.3	14:50	14:38	14:27
↑ Reningelstraat (N304) ⚠ ⚠ ⚠ ↩ Polenlaan ↩ Polenlaan Renners: ↩ Marktplein Volgers: ↩ Lokerstraat, ↑ Montebergstraat (terug op parcours) ↑ Dries	156.6	27.6	14:51	14:39	14:28
↑ Bergstraat, ↩ Kemmelbergweg	157.8	26.4	14:53	14:41	14:30
Helling / Côte 5: Kemmelberg (Belvédère) ↩ Klokhofweg ⚠ Gevaarlijke bocht ⚠ ↩ Kleine Kemmelstraat, ↩ Kemmelbergweg, ↩ Montebergstraat, ↩ Godtschalckstraat, ↩ Koenraadstraat, ↩ Lettingstraat	158.8	25.4	14:54	14:42	14:31
Helling / Côte 6: Monteberg ↑ Lettingstraat, ↩ Gremmerslinde, ⚠ ↩ Kemmelstraat (N331)	162.7	21.5	15:00	14:48	14:37
↑ Kemmelstraat (N331), ↩ ↩ Kemmelstraat (N331)	165.3	18.9	15:04	14:52	14:41
↑ Kemmelstraat (N331)	165.9	18.3	15:05	14:53	14:41
Ieper					
Voormezele ↑ Kemmelseweg (N331), ↩ ↩ Ruuschaartstraat	168.3	15.9	15:09	14:56	14:45
Collect Zone					
↑ Ruuschaartstraat, ↑ Voormezeledorp, ↩ ↩ Sint-Elooisweg	171.2	13.0	15:13	15:01	14:49

Wegwijzer - Itinéraire

	km +	km -	39 km/h	41 km/h	43 km/h
 ↑ Sint-Elooisweg, ← Vaartstraat, ↕ ↕ Rijselseweg, ← Vaartstraat, Renners : ↕ Bernikkewallestraat Volgers : ↑ Vaartstraat, ↕ ↕ Komenseweg	172.2	12.0	15:15	15:02	14:50
 ← Palingbeekstraat, ↕ ↕ Bijlanderpad Hollebeke ↕ ↕ Komenseweg, → Kasteelhoekstraat (Invoegen Volgers), ↕ ↕ Kasteelhoekstraat Zillebeke ↑ Kasteelhoekstraat, ↕ ↕ Werviksestraat	175.1 175.9 177.7	9.1 8.3 6.5	15:19 15:21 15:23	15:06 15:07 15:10	14:54 14:55 14:58
 ↑ Wervikstraat, ↕ Wervikstraat, → Zillebeke-Dorp, ↑ Maaldestedestraat	179.4	4.8	15:26	15:12	15:00
 ↑ Maaldestedestraat	180.9	3.3	15:28	15:15	15:02
Ieper ↑ Maaldestedestraat, ↕ ↕ Meenseweg (N8)	181.4	2.8	15:29	15:15	15:03
 ↑ Meenseweg (N8), ← Frenchlaan (N8), ↑ Menenpoort , ↑ Menenstraat (N8), ↑ Grote Markt (N8)	182.0	2.2	15:30	15:16	15:04
 Aankomst - Arrivée	184.2	0.0	15:33	15:20	15:07