

Wegwijzer - Itinéraire

km + km - 35 km/h 37 km/h 39 km/h

West-Vlaanderen

Ieper

Boezinge

Officiële Start

↑ Diksmuidseweg (N369A), ↵ Ravestraat

0.0 71.6 11:45 11:45 11:45

↵ Ravestraat, ↵ Steenstraat

0.7 70.9 11:46 11:46 11:46

Zuidschote

↵ Steenstraat

2.4 69.2 11:49 11:49 11:49

Elverdinge

↵ Steenstraat, ↵ Boezingestraat

3.9 67.7 11:52 11:51 11:51

↵ Boezingestraat

6.0 65.6 11:55 11:55 11:54

Boezinge

↵ Reningestraat, ↵ Kapellestraat, ↵ Kapellestraat, ↵ Diksmuidseweg (N369A)

7.1 64.5 11:57 11:56 11:56

↵ Diksmuidseweg (N369A)

7.8 63.8 11:58 11:58 11:57

Einde Ronde 1

↑ Diksmuidseweg (N369A), ↵ Ravestraat

11.0 60.6 12:04 12:03 12:02

↵ Ravestraat, ↵ Steenstraat

11.9 59.7 12:05 12:04 12:03

Zuidschote

↵ Steenstraat

12.6 59.0 12:07 12:05 12:04

Elverdinge

↵ Steenstraat

14.4 57.2 12:10 12:08 12:07

↵ Steenstraat, ↵ Boezingestraat

15.8 55.8 12:12 12:11 12:09

↵ Boezingestraat

17.9 53.7 12:16 12:14 12:13

Boezinge

↵ Reningestraat, ↵ Kapellestraat, ↵ Kapellestraat, ↵ Diksmuidseweg (N369A)

19.0 52.6 12:18 12:16 12:14

↵ Diksmuidseweg (N369A)

19.7 51.9 12:19 12:17 12:15

Einde Ronde 2

↑ Diksmuidseweg (N369A), ↵ Ravestraat

22.9 48.7 12:24 12:22 12:20

↵ Ravestraat, ↵ Steenstraat

23.9 47.7 12:26 12:24 12:22

Zuidschote

↵ Steenstraat

24.6 47.0 12:27 12:25 12:23

Elverdinge

↵ Steenstraat

26.3 45.3 12:30 12:28 12:25

↵ Steenstraat, ↵ Boezingestraat

27.8 43.8 12:33 12:30 12:28

↵ Boezingestraat

29.9 41.7 12:36 12:33 12:31

Boezinge

↵ Reningestraat, ↵ Kapellestraat, ↵ Kapellestraat, ↵ Diksmuidseweg (N369A)

30.9 40.7 12:38 12:35 12:33

↵ Diksmuidseweg (N369A)

31.6 40.0 12:39 12:36 12:34

Einde Ronde 3

↑ Diksmuidseweg (N369A), ↵ Ravestraat

34.8 36.8 12:45 12:41 12:39

↵ Ravestraat, ↵ Steenstraat

35.8 35.8 12:46 12:43 12:40

Zuidschote

↵ Steenstraat



















































36.5 35.1 12:48 12:44 12:41

Elverdinge

↵ Steenstraat

38.2 33.4 12:51 12:47 12:44

Wegwijzer - Itinéraire

	km +	km -	35 km/h	37 km/h	39 km/h
  Steenstraat,  Boezingestraat	41.8	29.8	12:57	12:53	12:49
  Boezingestraat	42.9	28.7	12:58	12:55	12:51
Boezinge	43.6	28.0	13:00	12:56	12:52
 Reningestraat,  Kapellestraat,  Kapellestraat,  Diksmuidseweg (N369A)					
  Diksmuidseweg (N369A)	46.8	24.8	13:05	13:01	12:57
 Einde Ronde 4	47.7	23.9	13:07	13:02	12:58
 Diksmuidseweg (N369A),  Ravestraat					
  Ravestraat,  Steenstraat	48.4	23.2	13:08	13:03	12:59
Zuidschote	50.2	21.4	13:11	13:06	13:02
 Steenstraat					
Elverdinge	51.6	20.0	13:13	13:09	13:04
 Steenstraat					
  Steenstraat,  Boezingestraat	53.7	17.9	13:17	13:12	13:08
  Boezingestraat	54.8	16.8	13:19	13:14	13:09
Boezinge	55.5	16.1	13:20	13:15	13:10
 Reningestraat,  Kapellestraat,  Kapellestraat,  Diksmuidseweg (N369A)					
  Diksmuidseweg (N369A)	58.7	12.9	13:26	13:20	13:15
 Einde Ronde 5	59.7	11.9	13:27	13:22	13:17
 Diksmuidseweg (N369A),  Ravestraat					
  Ravestraat,  Steenstraat	60.3	11.3	13:28	13:23	13:18
Zuidschote	62.1	9.5	13:31	13:26	13:21
 Steenstraat					
Elverdinge	63.6	8.0	13:34	13:28	13:23
 Steenstraat					
  Steenstraat,  Boezingestraat	65.6	6.0	13:38	13:31	13:26
  Boezingestraat	66.7	4.9	13:39	13:33	13:28
Boezinge	67.4	4.2	13:41	13:34	13:29
 Reningestraat,  Kapellestraat,  Kapellestraat,  Diksmuidseweg (N369A)					
  Diksmuidseweg (N369A)	70.6	1.0	13:46	13:39	13:34
 Aankomst	71.6	0.0	13:48	13:41	13:35