






















km + km - 34 km/h 36 km/h 38 km/h













## West-Vlaanderen

### leper

#### Boezinge

##### Officiële Start

	↑ Diksmuidseweg (N369A), ↩ Boezingestraat	0.0	49.1	10:00	10:00	10:00
	↑ Boezingestraat	0.6	48.5	10:01	10:01	10:01
	<b>Boezinge</b>	1.3	47.8	10:02	10:02	10:02
	↩ Reningestraat, ↩ Kapellestraat, ➔ Kapellestraat, ↩ Diksmuidseweg (N369A)					
	↑ Diksmuidseweg (N369A)	4.4	44.7	10:08	10:07	10:07
	<b>Einde Ronde 1</b>	5.4	43.7	10:10	10:09	10:09
	↑ Diksmuidseweg (N369A), ↩ Boezingestraat					
	↑ Boezingestraat	6.0	43.1	10:11	10:10	10:10
	<b>Boezinge</b>	1.3	47.8	10:02	10:02	10:02
	↩ Reningestraat, ↩ Kapellestraat, ➔ Kapellestraat, ↩ Diksmuidseweg (N369A)					
	↑ Diksmuidseweg (N369A)	9.9	39.2	10:18	10:17	10:16
	<b>Einde Ronde 2</b>	10.9	38.2	10:19	10:18	10:17
	↑ Diksmuidseweg (N369A), ↩ Boezingestraat					
	↑ Boezingestraat	11.5	37.6	10:20	10:19	10:18
	<b>Boezinge</b>	6.7	42.4	10:12	10:11	10:11
	↩ Reningestraat, ↩ Kapellestraat, ➔ Kapellestraat, ↩ Diksmuidseweg (N369A)					
	↑ Diksmuidseweg (N369A)	15.4	33.7	10:27	10:26	10:24
	<b>Einde Ronde 3</b>	16.3	32.8	10:29	10:27	10:26
	↑ Diksmuidseweg (N369A), ↩ Boezingestraat					
	↑ Boezingestraat	16.9	32.2	10:30	10:28	10:27
	<b>Boezinge</b>	6.7	42.4	10:12	10:11	10:11
	↩ Reningestraat, ↩ Kapellestraat, ➔ Kapellestraat, ↩ Diksmuidseweg (N369A)					
	↑ Diksmuidseweg (N369A)	20.8	28.3	10:37	10:35	10:33
	<b>Einde Ronde 4</b>	21.8	27.3	10:39	10:36	10:34
	↑ Diksmuidseweg (N369A), ↩ Boezingestraat					
	↑ Boezingestraat	22.4	26.7	10:40	10:37	10:35
	<b>Boezinge</b>	12.2	36.9	10:22	10:20	10:19
	↩ Reningestraat, ↩ Kapellestraat, ➔ Kapellestraat, ↩ Diksmuidseweg (N369A)					
	↑ Diksmuidseweg (N369A)	26.3	22.8	10:46	10:44	10:42
	<b>Einde Ronde 5</b>	27.3	21.8	10:48	10:45	10:43
	↑ Diksmuidseweg (N369A), ↩ Boezingestraat					
	↑ Boezingestraat	27.9	21.2	10:49	10:47	10:44
	<b>Boezinge</b>	12.2	36.9	10:22	10:20	10:19
	↩ Reningestraat, ↩ Kapellestraat, ➔ Kapellestraat, ↩ Diksmuidseweg (N369A)					
	↑ Diksmuidseweg (N369A)	31.7	17.4	10:56	10:53	10:50
	<b>Einde Ronde 6</b>	32.7	16.4	10:58	10:55	10:52
	↑ Diksmuidseweg (N369A), ↩ Boezingestraat					
	↑ Boezingestraat	33.3	15.8	10:59	10:56	10:53
	<b>Boezinge</b>	17.6	31.5	10:31	10:29	10:28
	↩ Reningestraat, ↩ Kapellestraat, ➔ Kapellestraat, ↩ Diksmuidseweg (N369A)					
	↑ Diksmuidseweg (N369A)	37.2	11.9	11:06	11:02	10:59

	km +	km -	34 km/h	36 km/h	38 km/h
 <b>Einde Ronde 7</b>	38.2	10.9	11:07	11:04	11:00
 Diksmuidseweg (N369A),  Boezingestraat					
  Boezingestraat	38.8	10.3	11:09	11:05	11:01
<b>Boezinge</b>	17.6	31.5	10:31	10:29	10:28
 Reningestraat,  Kapellestraat,  Kapellestraat,  Diksmuidseweg (N369A)					
  Diksmuidseweg (N369A)	42.7	6.4	11:15	11:11	11:07
 <b>Aankomst</b>	43.6	5.5	11:17	11:13	11:09