


Wegwijzer - Itinéraire

km + km - 36 km/h 38 km/h 40 km/h

West-Vlaanderen

Ieper

Boezinge

 **Officiële Start** 0.0 71.6 14:15 14:15 14:15
 Diksmuidseweg (N369A),  Ravestraat


  Ravestraat,  Steenstraat 0.7 70.9 14:16 14:16 14:16

Zuidschote


 Steenstraat 2.4 69.2 14:19 14:19 14:19

Elverdinge

  Steenstraat,  Boezingestraat 3.9 67.7 14:21 14:21 14:21

  Boezingestraat 6.0 65.6 14:25 14:24 14:24

Boezinge

 Reningestraat,  Kapellestraat,  Kapellestraat,  Diksmuidseweg (N369A) 7.1 64.5 14:27 14:26 14:26

  Diksmuidseweg (N369A) 7.8 63.8 14:28 14:27 14:27

  Diksmuidseweg (N369A) 11.0 60.6 14:33 14:32 14:31

Einde Ronde 1

 Diksmuidseweg (N369A),  Ravestraat 11.9 59.7 14:35 14:34 14:33

  Ravestraat,  Steenstraat 12.6 59.0 14:36 14:35 14:34

Zuidschote

 Steenstraat 14.4 57.2 14:39 14:38 14:37


Elverdinge

 Steenstraat 15.8 55.8 14:41 14:40 14:39

  Steenstraat,  Boezingestraat 17.9 53.7 14:45 14:43 14:42

  Boezingestraat 19.0 52.6 14:47 14:45 14:44

Boezinge

 Reningestraat,  Kapellestraat,  Kapellestraat,  Diksmuidseweg (N369A) 19.7 51.9 14:48 14:46 14:45

  Diksmuidseweg (N369A) 22.9 48.7 14:53 14:51 14:49

Einde Ronde 2

 Diksmuidseweg (N369A),  Ravestraat 23.9 47.7 14:55 14:53 14:51

  Ravestraat,  Steenstraat 24.6 47.0 14:56 14:54 14:52

Zuidschote

 Steenstraat 26.3 45.3 14:59 14:57 14:54

Elverdinge

 Steenstraat 27.8 43.8 15:01 14:59 14:57

  Steenstraat,  Boezingestraat 29.9 41.7 15:05 15:02 15:00

  Boezingestraat 30.9 40.7 15:07 15:04 15:01

Boezinge

 Reningestraat,  Kapellestraat,  Kapellestraat,  Diksmuidseweg (N369A) 31.6 40.0 15:08 15:05 15:02

  Diksmuidseweg (N369A) 34.8 36.8 15:13 15:10 15:07

Einde Ronde 3

 Diksmuidseweg (N369A),  Ravestraat 35.8 35.8 15:15 15:12 15:09

  Ravestraat,  Steenstraat 36.5 35.1 15:16 15:13 15:10



















































Zuidschote

 Steenstraat 38.2 33.4 15:19 15:15 15:12

Elverdinge

 Steenstraat 39.7 31.9 15:21 15:18 15:15

Wegwijzer - Itinéraire

	km +	km -	36 km/h	38 km/h	40 km/h
  Steenstraat,  Boezingestraat	41.8	29.8	15:25	15:21	15:18
  Boezingestraat	42.9	28.7	15:26	15:23	15:19
Boezinge	43.6	28.0	15:28	15:24	15:20
 Reningestraat,  Kapellestraat,  Kapellestraat,  Diksmuidseweg (N369A)					
  Diksmuidseweg (N369A)	46.8	24.8	15:33	15:29	15:25
 Einde Ronde 4	47.7	23.9	15:35	15:30	15:27
 Diksmuidseweg (N369A),  Ravestraat					
  Ravestraat,  Steenstraat	48.4	23.2	15:36	15:31	15:28
Zuidschote	50.2	21.4	15:39	15:34	15:30
 Steenstraat					
Elverdinge	51.6	20.0	15:41	15:37	15:32
 Steenstraat					
  Steenstraat,  Boezingestraat	53.7	17.9	15:45	15:40	15:36
  Boezingestraat	54.8	16.8	15:46	15:42	15:37
Boezinge	55.5	16.1	15:47	15:43	15:38
 Reningestraat,  Kapellestraat,  Kapellestraat,  Diksmuidseweg (N369A)					
  Diksmuidseweg (N369A)	58.7	12.9	15:53	15:48	15:43
 Einde Ronde 5	59.7	11.9	15:54	15:49	15:44
 Diksmuidseweg (N369A),  Ravestraat					
  Ravestraat,  Steenstraat	60.3	11.3	15:56	15:50	15:46
Zuidschote	62.1	9.5	15:58	15:53	15:48
 Steenstraat					
Elverdinge	63.6	8.0	16:01	15:55	15:50
 Steenstraat					
  Steenstraat,  Boezingestraat	65.6	6.0	16:04	15:59	15:53
  Boezingestraat	66.7	4.9	16:06	16:00	15:55
Boezinge	67.4	4.2	16:07	16:01	15:56
 Reningestraat,  Kapellestraat,  Kapellestraat,  Diksmuidseweg (N369A)					
  Diksmuidseweg (N369A)	70.6	1.0	16:13	16:06	16:01
 Aankomst	71.6	0.0	16:14	16:08	16:02