

Wegwijzer - Itinéraire

km + km - 39 km/h 41 km/h 43 km/h

West-Vlaanderen

Ieper






Ieper

 Officiële Start

-7.7 10:55 10:55 10:55


Thv Menenpoort

 Frenchlaan (N8),   Zonnebeekseweg (N332)





   Zonnebeekseweg (N332),   Potijzestraat (N345)

-6.0 11:01 11:01 11:02

Sint-Jan

 Potijzestraat (N345)

-5.6 11:01 11:02 11:02

  Potijzestraat (N345),   Brugseweg (N313)

-5.3 11:02 11:02 11:03

  Brugseweg (N313),  (A19),   Brugseweg (N313)



-4.2 11:04 11:04 11:04

Langemark-Poelkapelle





Sint-Juliaan

 Brugseweg (N313)

-3.0 11:06 11:06 11:06


  Brugseweg (N313)

-1.9 11:07 11:07 11:07

  Brugseweg (N313),   Zonnebekerstraat

-0.9 11:09 11:09 11:09

 Officiële Start thv kruispunt Onze-Lieve-Vrouwestraat

 Zonnebekerstraat

0.0 256.8 11:10 11:10 11:10

Zonnebeke





Zonnebeke

 Langemarkstraat

3.0 253.8 11:15 11:14 11:14


  Langemarkstraat,   Roeselarestraat (N332)

3.5 253.3 11:15 11:15 11:15

  Roeselarestraat (N332),   Moorsledestraat

4.9 251.9 11:18 11:17 11:17


Passendale

 Moorsledestraat

7.0 249.8 11:21 11:20 11:20

Moorslede



Moorslede

 Iepersestraat

7.6 249.2 11:22 11:21 11:21


  Iepersestraat,   Dadizeelsestraat

9.2 247.6 11:24 11:24 11:23

  Dadizeelsestraat

10.7 246.1 11:27 11:26 11:25

Dadizele

 Moorsledestraat

14.8 242.0 11:33 11:32 11:31

  Moorsledestraat,   Plaats,  Ledegemstraat,  Kleppestraat,   Kortrijksestraat,  Kasteelstraat

14.9 241.9 11:33 11:32 11:31

  Kleppestraat,   Kortrijksestraat,  Kasteelstraat

16.2 240.6 11:35 11:34 11:33

Ledegem

 Menenstraat,  Wevelgemstraat

17.6 239.2 11:37 11:36 11:35

Wevelgem

Moorsele

 Ledegemstraat,   Ledegemstraat

18.5 238.3 11:38 11:37 11:36

  Ledegemstraat,   Oude Tramweg,  Sint-Jansstraat,   Secretaris Vanmarckelaan,  Rozenstraat

19.9 236.9 11:41 11:39 11:38

  Rozenstraat,  (E403),  Rozenstraat,  Hondshotestraat

21.9 234.9 11:44 11:42 11:41

Wegwijzer - Itinéraire

	km +	km -	39 km/h	41 km/h	43 km/h
Gullegem	22.6	234.2	11:45	11:43	11:42
↑ Hondschotestraat					
↑ Hondschotestraat, ↻↻ Driemasten	23.5	233.3	11:46	11:44	11:43
↑ Driemasten	24.5	232.3	11:48	11:46	11:44
Ledegem					
St-Eloois-Winkel	25.8	231.0	11:50	11:48	11:46
↑ Gullegemsestraat					
↑ Gullegemsestraat, ↻↻ Gullegemsestraat, ↻ Nieuwestraat, ↑ Rollegem-Kapelsestraat	26.6	230.2	11:51	11:49	11:47
↑ Rollegem-Kapelsestraat, (E403), ↑ Rollegem-Kapelsestraat	28.3	228.5	11:54	11:51	11:49
Rollegem-Kapelle	29.1	227.7	11:55	11:53	11:51
↑ Rollegem-Kapelsestraat					
↑ Rollegem-Kapelsestraat, ↻↻ Sint-Jansstraat, ↑ Sint-Jansplein, ↻ Sint-Jansplein, ↻ Rollegemstraat	29.8	227.0	11:56	11:54	11:52
↑ Rollegemstraat	30.6	226.2	11:57	11:55	11:53
Ledegem	30.7	226.1	11:57	11:55	11:53
↑ Rollegemstraat					
↑ Rollegemstraat, ↻↻ Sint-Eloois-Winkelstraat, ↑ Stationsstraat, ↑ Papestraat, ↻↻ Papestraat	30.9	225.9	11:58	11:55	11:53
↑ Papestraat, ↻↻ Provinciebaan (N32), ↻↻ Moorsledestraat	32.9	223.9	12:01	11:58	11:56
Moorslede	36.0	220.8	12:05	12:03	12:00
↑ Breulstraat					
↑ Breulstraat, ↑ Marktplaats, ↻ Marktstraat, ↻↻ Roeselaarsestraat, ↻↻ Stationstraat	38.4	218.4	12:09	12:06	12:04
↑ Stationstraat	40.0	216.8	12:12	12:09	12:06
Zonnebeke					
Passendale	41.3	215.5	12:14	12:10	12:08
↑ Statiestraat, ↻↻ Passendaleplaats (N303), ↻ Passendaleplaats (N303), ↻ Molenstraat (N303), ↑ Westrozebekestraat (N303)	42.0	214.8	12:15	12:12	12:09
↑ Westrozebekestraat (N303)	43.1	213.7	12:16	12:13	12:10
Staden					
Westrozebeke	44.9	211.9	12:19	12:16	12:13
↑ Passendalesteenweg (N303)					
↑ Passendalesteenweg (N303), ↻↻ Ommegang-Zuid (N313), ↻ Ommegang-Oost (N313), ↻ Ommegang-Noord, ↻ Filip van Arteveldestraat, ↻ Dorpstraat, ↻↻ Ommegang-Zuid, ↻ Poelkapellestraat (N313)	45.5	211.3	12:20	12:17	12:14
↑ Poelkapellestraat (N313)	47.4	209.4	12:23	12:19	12:16
Langemark-Poelkapelle					
Poelkapelle	49.0	207.8	12:25	12:22	12:18
↑ Brugseweg (N313)					
↑ Brugseweg (N313), ↻ Brugseweg (N313), ↻↻ Langemarkstraat	50.4	206.4	12:28	12:24	12:20
↑ Langemarkstraat	51.9	204.9	12:30	12:26	12:22
Langemark	52.2	204.6	12:30	12:26	12:23
↑ Poelkapellestraat					
↑ Poelkapellestraat, ↻↻ Zonnebekestraat, ↻ Markt, ↻ Markt, ↑ Statiestraat, ↻↻ Bikschotestraat	53.4	203.4	12:32	12:28	12:25
↑ Bikschotestraat	55.0	201.8	12:35	12:31	12:27
Bikschote	57.7	199.1	12:39	12:34	12:31
↑ Bikschotestraat					
↑ Bikschotestraat	58.0	198.8	12:39	12:35	12:31
↑ Bikschotestraat, ↻↻ Provincieweg (N369)	58.8	198.0	12:41	12:36	12:32

















Wegwijzer - Itinéraire

	km +	km -	39 km/h	41 km/h	43 km/h
Houthulst					
Merkem	60.6	196.2	12:43	12:39	12:35
↑ Iepersessteenweg (N369) , ↵ Kouterstraat					
↓ ↑ Kouterstraat , ↑ Westbroekstraat	61.4	195.4	12:45	12:40	12:36
⚠ ↑ Westbroekstraat , ↵ Drie Grachtensteenweg	63.2	193.6	12:47	12:43	12:38
Lo-Reninge					
Noordschote	65.1	191.7	12:50	12:45	12:41
↑ Drie Grachten					
↓ ↑ Noordschoteplein	66.0	190.8	12:52	12:47	12:42
⚠ ↑ Steenweg Reninge-Noordschote	66.5	190.3	12:52	12:47	12:43
Reninge					
↑ Steenweg Reninge-Noordschote					
Noordschote	58.8	198.0	12:41	12:36	12:32
↑ Steenweg Reninge-Noordschote					
Reninge	67.4	189.4	12:54	12:49	12:44
↑ Steenweg Reninge-Noordschote					
↓ ↑ Dorpplaats , ⚠ ↑ Zwartestraat , ↑ Oostvleterenstraat	67.7	189.1	12:54	12:49	12:45
⚠ ↑ Oostvleterenstraat	68.5	188.3	12:55	12:50	12:46
Vleteren					
Oostvleteren	70.6	186.2	12:59	12:53	12:49
↑ Reningestraat					
↓ ↑ Reningestraat , ↑ Schazenstraat , ↑ Hendrik Deberghstraat , ↻ ↻ Kortekeer (N8) , ⚠ ⚠ ↑ Veurnestraat (N8)	71.3	185.5	13:00	12:54	12:50
⚠ ↑ Veurnestraat (N8)	72.6	184.2	13:02	12:56	12:51
Alveringem					
Hoogstade	74.6	182.2	13:05	12:59	12:54
↑ Veurnesteenweg (N8)					
Lo-Reninge					
Pollinkhove	75.0	181.8	13:05	13:00	12:55
↑ Gapaard (N8)					
Alveringem					
Hoogstade	76.6	180.2	13:08	13:02	12:57
↑ Hoogstadestraat (N8)					
Lo-Reninge					
Pollinkhove	77.0	179.8	13:09	13:03	12:58
↑ Hoogstadestraat (N8)					
Alveringem					
Hoogstade	77.5	179.3	13:09	13:03	12:58
↑ Veurnesteenweg (N8)					
↓ ↑ Hoogstadestraat (N8)	77.9	178.9	13:10	13:04	12:59
⚠ ↑ Hoogstadestraat (N8)	78.6	178.2	13:11	13:05	13:00
Sint-Rijkers	79.0	177.8	13:12	13:06	13:00
↑ Hoogstadestraat (N8) , ⚠ ↑ Nieuwe Herberg (N8)					
Veurne	82.4	174.4	13:17	13:11	13:05
Vinkem	82.4	174.4	13:17	13:11	13:05
↑ Iepersessteenweg (N8) , ⚠ ↑ Iepersessteenweg (N8)					




























Wegwijzer - Itinéraire

	km +	km -	39 km/h	41 km/h	43 km/h
Steenkerke ↑ Iepersessteenweg (N8), ↻ ↑ Iepersessteenweg (N8) 🚧 E40	84.5	172.3	13:20	13:14	13:08
Veurne ↑ Europalaan (N8), ↻ Duinkerkestraat (N39), ↻ ↻ Duinkerkestraat	87.2	169.6	13:24	13:18	13:12
Veurne	87.5	169.3	13:25	13:18	13:12
De Panne					
Adinkerke ↑ Veurnekeiweg (N39), ↻ ↑ Dijk (N39)	90.6	166.2	13:30	13:23	13:17
🚧 ↑ Dijk (N39), ↻ ↻ Moeresteenweg ⚠️ ⚠️ ⚠️ ↻ ↻ ↻ E40	93.0	163.8	13:33	13:26	13:20
🚧 ↑ Moeresteenweg ⚠️	94.8	162.0	13:36	13:29	13:22
Veurne					
De Moeren ↑ W. Cobergherstraat ⚠️	95.6	161.2	13:37	13:30	13:24
Houtem ↻ Moeresteenweg, ↻ Moeresteenweg, ↻ ↻ Korte Nieuwstraat, ↻ ↻ Houtemstraat	99.1	157.7	13:43	13:35	13:28
Vinkem ↑ Houtemstraat, ↻ Izenbergestraat	104.1	152.7	13:50	13:42	13:35
Alveringem					
Izenberge ↑ Beauvoordestraat	106.3	150.5	13:54	13:46	13:38
🚧 ↑ Beauvoordestraat, ↻ Izenbergestraat, ↻ Groenestraat	106.7	150.1	13:54	13:46	13:39
🚧 ↑ Groenestraat	107.8	149.0	13:56	13:48	13:41
Leisele ⚠️ ↻ Kallestraat (N364), ↻ Ijzerstraat	109.2	147.6	13:58	13:50	13:42
Beveren ↑ Ijzerstraat	110.7	146.1	14:00	13:52	13:45
Stavele ↑ Ijzerstraat	113.8	143.0	14:05	13:57	13:49
🚧 ⚠️ Ijzer, ↑ Ijzerstraat, ↻ Alexis Decarneplein, ↻ Zwanestraat	113.8	143.0	14:05	13:57	13:49
🚧 ↑ Hoekjesstraat, ↻ Hondspootstraat, ↻ ↻ Krombekestraat, ↑ Stavelestraat	114.5	142.3	14:06	13:58	13:50
Poperinge					
Krombeke ↑ Stavelestraat, ↻ Waaienburgseweg	117.0	139.8	14:10	14:01	13:53
Alveringem					
Stavele ↑ Waaienburgstraat	118.4	138.4	14:12	14:03	13:55
Poperinge					
Roesbrugge ↑ Waaienburgseweg	119.6	137.2	14:14	14:05	13:57
🚧 ↑ Waaienburgseweg, ↻ Prof. Rubrechtstraat (N308), ↑ Weggevoerdenstraat (N308)	121.4	135.4	14:17	14:08	13:59
🚧 ↑ Weggevoerdenstraat (N308)	122.1	134.7	14:18	14:09	14:00
Proven ↑ Roesbruggestraat (N308)	123.2	133.6	14:20	14:10	14:02
🚧 ↑ Roesbruggestraat (N308), ↑ Obterrestraat(N308), ⚠️ ↻ Blekerijweg	124.7	132.1	14:22	14:13	14:04
🚧 ↑ Blekerijweg, ↻ ↻ Moenaardestraat	126.3	130.5	14:24	14:15	14:06









































































Wegwijzer - Itinéraire

	km +	km -	39 km/h	41 km/h	43 km/h
Watou	128.9	127.9	14:28	14:19	14:10
↑ Moenaardestraat 					
↓ ↑ Moenaardestraat, ↑ Steenvoordestraat  ← Trappistenweg  	130.1	126.7	14:30	14:20	14:12
 ↑ Trappistenweg	131.4	125.4	14:32	14:22	14:13
 Hillie 1: Den Appel	133.2	123.6	14:35	14:25	14:16
↑ Trappistenweg					
 Bevoorrading	133.2	123.6	14:35	14:25	14:16
↑ Trappistenweg					
Abele	135.2	121.6	14:38	14:28	14:19
↓ ↑ Trappistenweg, ↑ Abelestationsstraat	135.9	120.9	14:39	14:29	14:20
 ↑ Abelestationstraat	136.4	120.4	14:40	14:30	14:20
France					
Région Hauts-de-France					
Département du Nord					
Boeschepe	136.9	119.9	14:41	14:30	14:21
↑ Rue de la Gare (D10)					
 Hillie 2: Le Steen Acker	137.0	119.8	14:41	14:31	14:21
↑ Rue de de Gare (D10), → Rue de Godewaersvelde (D139)					
Godewaersvelde	139.7	117.1	14:45	14:35	14:25
↑ Rue de Boeschepe (D139), ← Rue du Mont Des Cats (D18),  ← Route du Mont des Cats					
Berthen					
 Helling / Côte 1: Catsberg / Mont des Cats	144.5	112.3	14:52	14:42	14:32
← Route de Berthen, ↑ Chemin du Mont Des Cats					
Boeschepe	145.5	111.3	14:54	14:43	14:33
← Rue du Sacré Coeur, ↔ Rue de Bailleul (D10), → Grand Place (D139), ↑ Rue du Mont Noir					
 Helling / Côte 2: Vert Mont	148.7	108.1	14:59	14:48	14:38
← Rue de Westoutre, → Rue du Mont Noir					
 Helling / Côte 3: Zwarte Berg / Mont Noir: Côte du Ravel Put	150.9	105.9	15:02	14:51	14:41
→ Rue de Méteren (D318)					
Saint-Jans-Cappel	151.4	105.4	15:03	14:52	14:41
↑ Route du Parc (D318), ↔ Rue de Berthen (D10), ← Rue de la Blanchisserie					
 Helling / Côte 4: Zwarte Berg / Mont Noir: Côte de la Blanchisserie	156.2	100.6	15:10	14:59	14:48
↑ Rue de la Blanchisserie, → Route du Mont-Noir (D223), → Hommelhofstraete,					
Bailleul	158.7	98.1	15:14	15:02	14:51
↑ Caboutstraete, ← Route de Saint-Jans Capel (D10)					
↓ ↑ Route de Saint-Jans Capel (D10), ↑ Rue du Musée (D10), → Place Charles De Gaulle (D933), ↑ Rue d'Occident (D933), ↔ Rue Emile Hié (D10), ↑ Rue de la Gare (D10), ↔ Av. de la Libération (D418), ↔ Rue de Lille (D933), → Rue d'Ypres (D23), ← Route de Locre (D23)	159.6	97.2	15:16	15:04	14:53
 ↑ Rue deLocre	165.3	91.5	15:24	15:12	15:01
België					
West-Vlaanderen					
Heuvelland					
Loker	167.1	89.7	15:27	15:15	15:03
↑ Douanestraat (N375)					
↓ ↑ Douanestraat (N375), ↑ Dikkebusstraat (N375), ← Gildestraat	169.3	87.5	15:31	15:18	15:06
 ↑ Gildestraat	169.8	87.0	15:31	15:18	15:07



























































Wegwijzer - Itinéraire

	km +	km -	39 km/h	41 km/h	43 km/h
Westouter  Gildestraat,  Schomminkelstraat,  Rodebergstraat (N372),  Kleine Bergstraat,  Bellestraat (N398),  Woestenhofstraat,  Schomminkelstraat,  Rodebergstraat (N372),  Lijstermolendreef	170.4	86.4	15:32	15:19	15:08
 Helling / Côte 5: Baneberg  Rodebergstraat (N372)   Dikkebusstraat (N375)	173.9	82.9	15:38	15:25	15:13
De Klijte   Dikkebusstraat (N375)     Reningelstraat (N304)	175.5 177.3	81.3 79.5	15:40 15:43	15:27 15:30	15:15 15:18
  Reningelstraat (N304)	178.0	78.8	15:44	15:30	15:18
Kemmel  Reningelstraat (N304)	178.6	78.2	15:45	15:31	15:19
 Hillie 3: De Pingelaar  Reningelstraat (N304)	179.0	77.8	15:45	15:32	15:20
  Reningelstraat (N304)     Polenlaan  Polenlaan Renners:  Marktplein Volgers:  Lokerstraat,  Montebergstraat (terug op parcours)  Dries	179.7	77.1	15:47	15:33	15:21
  Bergstraat,  Kemmelbergweg	180.9	75.9	15:48	15:35	15:23
 Helling / Côte 6: Kemmelberg (Belvédère)  Klokhofweg  Gevaarlijke bocht  Kleine Kemmelstraat,  Kemmelbergweg,  Montebergstraat,  Godschalckstraat,  Koenraadstraat,  Lettingstraat	181.9	74.9	15:50	15:36	15:24
 Helling / Côte 7: Monteborg  Lettingstraat,  Gremmerslinde,   Kemmelstraat (N331)	185.9	70.9	15:56	15:42	15:29
Wulvergem  Kemmelstraat (N331),  Zepestraat	188.2	68.6	16:00	15:46	15:33
  Zepestraat,   Dorpsstraat (N314)  	191.0	65.8	16:04	15:50	15:37
 Hillie 4: Kraaiberg  Mesenstraat (N314)	191.3 191.5	65.5 65.3	16:04 16:05	15:50 15:50	15:37 15:37
 Mesen  Mesenstraat (N314)	192.5	64.3	16:06	15:52	15:39
 Hillie 5: Mesenberg  Mesenstraat (N314),   Ieperstraat (N365),  Gentstraat (N365)   Armentierstraat (N365),  Armentierstraat (N365)  	192.6	64.2	16:06	15:52	15:39
  Armentierstraat (N365)	195.3	61.5	16:10	15:56	15:43
Province du Hainaut Comines-Warneton  Rue de Messines (N365),  Chemin des Alliés	196.1	60.7	16:12	15:57	15:44
PLUGSTREETS 14-18 EXPERIENCE					
 Plugstreet 1 - Hill 63  Plugstreet 1,  Plugstreet 1,   Plugstreet 1,  Plugstreet 1	197.3	59.5	16:14	15:59	15:45
 Hillie 6: La Hutte  Plugstreet 1	197.8	59.0	16:14	16:00	15:46
 N365  Chemin du Mont de la Hutte,	199.1	57.7	16:16	16:01	15:48
 Plugstreets 2 - Christmas Truce  Plugstreet 2,  Plugstreet 2	199.8	57.0	16:17	16:02	15:49
 Rue de Messines (N365),  Rue de la Munque	201.1	55.7	16:20	16:04	15:51

Wegwijzer - Itinéraire

	km +	km -	39 km/h	41 km/h	43 km/h
 Plugstreet 3 - The Catacombs	202.0	54.8	16:21	16:06	15:52
 Plugstreet 3					
 Rue de Petit Pont,  Rue du Rosenberg	202.6	54.2	16:22	16:07	15:53
 Hillie 7: Rosenberg	204.1	52.7	16:24	16:09	15:55
 Rue du Rossignol					
Provincie West-Vlaanderen	206.1	50.7	16:27	16:12	15:58
Heuvelland					
 Leeuwerkstraat,  Nieuwkerkestraat (N314)					
 Hillie 8: De Trompe	206.1	50.7	16:27	16:12	15:58
Nieuwkerke	206.1	50.7	16:27	16:12	15:58
 Nieuwkerkestraat (N314),  Markt (N314),  Seulestraat (N3331),  Dranouterstraat (N322)	207.0	49.8	16:29	16:13	15:59
 Dranouterstraat (N322)	208.3	48.5	16:31	16:15	16:01
Dranouter	209.3	47.5	16:32	16:16	16:02
 Dranouterstraat (N322)					
 Dranouterstraat (N322),  Planciusplein (N322),  Planciusplein (N322),  Dikkebusstraat (N322)	211.1	45.7	16:35	16:19	16:05
 Dikkebusstraat (N322)	212.0	44.8	16:36	16:20	16:06
Loker	212.1	44.7	16:36	16:20	16:06
 Dikkebusstraat (N322),  Dikkebusstraat (N375),  Gildestraat	213.2	43.6	16:38	16:22	16:08
 Gildestraat	213.8	43.0	16:39	16:23	16:08
Westouter	214.4	42.4	16:40	16:24	16:09
 Gildestraat,  Schomminkelstraat,  Rodebergstraat (N372),  Kleine Bergstraat,  Bellestraat (N398),  Woestenhofstraat,  Schomminkelstraat,  Rodebergstraat (N372),  Lijstermolendreef					
 Rodebergstraat (N372)  Dikkebusstraat (N375)	217.9	38.9	16:45	16:29	16:14
Loker	219.3	37.5	16:47	16:31	16:16
 Ronsevaalstraat,  Kimmelbergweg					
Kemmel	221.1	35.7	16:50	16:34	16:19
 Kimmelbergweg					
Volgers:  Lokerstraat,  Dries,  Polenlaan,  Reningelstraat (N304)  thv Polka : terug op parcours					
Helling / Côte 9: Kemmelberg (Ossuaire)	222.5	34.3	16:52	16:36	16:21
 Kimmelbergweg					
Dranouter	222.6	34.2	16:52	16:36	16:21
 Klokhofweg,  Klokhofweg,  Lettingstraat,  Gremmerslinde,  Kimmelstraat (N331),					
Kemmel	224.3	32.5	16:55	16:38	16:23
 Kimmelstraat (N331) 					
 Kimmelstraat (N331)	224.7	32.1	16:56	16:39	16:24
 Kimmelstraat (N331)	225.4	31.4	16:57	16:40	16:25
Ieper					
Voormezele	227.7	29.1	17:00	16:43	16:28
 Kemmelseweg (N331),  Kemmelseweg (N331)					
Ieper	231.3	25.5	17:06	16:49	16:33
 Kemmelseweg (N331)  (69/82 - 16h42 en 17h17),  Rijselseweg (N336),  Rijselsteenweg (N336)					
 Rijselsteenweg (N336),  Rijselsepoort  Rijselsestraat (N336)  Grote Markt  Meensestraat  Menenpoort,  Maarschalk Frenchlaan,  Meenseweg (N8)   	233.2	23.6	17:09	16:51	16:36
 3e afrit  Meenseweg (N8)	236.5	20.3	17:14	16:56	16:40

Wegwijzer - Itinéraire

	km +	km -	39 km/h	41 km/h	43 km/h
 Collect Zone	236.8	20.0	17:14	16:57	16:40
 Meenseweg (N8)					
Zillebeke	237.1	19.7	17:15	16:57	16:41
 Meenseweg (N8) 					
Zonnebeke	239.2	17.6	17:18	17:00	16:44
 Menenstraat (N8)					
Geluveld	240.8	16.0	17:21	17:03	16:46
 Menenstraat (N8)					
  Menenstraat (N8)  	241.7	15.1	17:22	17:04	16:47
  Menenstraat (N8)    Menenstraat (N8)	242.8	14.0	17:24	17:05	16:49
Wervik	244.4	12.4	17:26	17:08	16:51
 Grote Ieperbaan (N8),  Ieperstraat (N8)					
Geluwe	245.9	10.9	17:28	17:10	16:53
 Ieperstraat (N8)					
  Ieperstraat (N8),   Sint Denijsplaats,  Vrouwstraat,  Menenstraat (N8)	248.0	8.8	17:32	17:13	16:56
  Menenstraat (N8),   Menenstraat (N8) 	249.4	7.4	17:34	17:15	16:58
Menen	250.3	6.5	17:35	17:16	16:59
 Ieperstraat (N8)  					
  Ieperstraat (N8)    (69/34 - 17h24 en 17h34),   Ieperstraat (N8),  Serruysstraat,  Grote Markt	250.6	6.2	17:36	17:17	17:00
-  Kortrijkstraat (N8),   Kortrijkstraat (N8),  Kortrijkstraat (N8)					
  Kortrijkstraat (N8),   Kortrijkstraat (N8),   Kortrijkstraat (N8)	253.3	3.5	17:40	17:21	17:04
Wevelgem	254.1	2.7	17:41	17:22	17:05
 Menenstraat (N8)      Vanackerestraat					
 Aankomst	256.8	0.0	17:45	17:26	17:08