

Wegwijzer - Itinéraire

| | km + | km - | 39 km/h | 41 km/h | 43 km/h |
|---|------|-------|---------|---------|---------|
| Oost-Vlaanderen | | | | | |
| Deinze | | | | | |
| Officiële Start Grote Markt, Brielstraat, Tweebruggenlaan Schipdonkkanal, Kaandelbeekstraat, Oude Brugsepoort (N466b), Vaart linkeroever (N466b), Bananenbrug (N466b), Vaart Rechteroever, Grote Markt, Brielstraat, Tweebruggenlaan Schipdonkkanal | -3.6 | | 11:08 | 11:08 | 11:08 |
| Officiële Start Tweebruggenlaan (N35), Kouter (N35), Tieltsesseenweg (N35) | 0.0 | 251.5 | 11:15 | 11:15 | 11:15 |
| West-Vlaanderen | | | | | |
| Tielt | | | | | |
| Aarsele | | | | | |
| Deinzesteenweg (N35), Deinzesteenweg (N35) | 6.0 | 245.5 | 11:24 | 11:24 | 11:23 |
| Tielt | | | | | |
| Deinzesteenweg (N35), Ringlaan (N35), Ringlaan (N37), Ringlaan (N37), Ringlaan (N37), Pittemseesteenweg (N37) | 9.7 | 241.8 | 11:30 | 11:29 | 11:29 |
| Pittem | | | | | |
| Tielstraat (N37), Tielstraat (N37), Ringlaan R. Depaepe (N37), Brugseesteenweg (N50), Brugseesteenweg (N50), Lichterveldestraat (N35) | 15.9 | 235.6 | 11:39 | 11:38 | 11:37 |
| Ardoois | | | | | |
| Kooskamp | | | | | |
| Tielsestraat (N35) Lichterveldestraat (N35) | 23.8 | 227.7 | 11:51 | 11:50 | 11:48 |
| Lichtervelde | | | | | |
| Kooskampstraat (N35), Ringlaan (N35) Brugsebaan (N32), Brugsebaan (N32), Brugsebaan (N32) | 27.2 | 224.3 | 11:57 | 11:55 | 11:53 |
| Torhout | | | | | |
| Roeseleareweg (N32), Vredelaan (R34), Kortemarkstraat, Rijselstraat (N32), Zuidstraat (N32), Markt (N32), Markt (N32), Burg (N32), Bruggestraat (N32), Industrielaan, Noordlaan (R34), Noordlaan (R34), Oostendestraat (N33) | 37.8 | 213.7 | 12:13 | 12:10 | 12:08 |
| Ichtegem | | | | | |
| Ichtegem | | | | | |
| Torhoutbaan (N33) | 43.2 | 208.3 | 12:21 | 12:18 | 12:15 |
| Torhoutbaan (N33), Oostendesestreenweg (N33) | 45.7 | 205.8 | 12:25 | 12:22 | 12:19 |
| Oostendesestreenweg (N33), | 46.2 | 205.3 | 12:26 | 12:23 | 12:19 |
| Eernegem | | | | | |
| Oostendesestreenweg (N33), Oostendesestreenweg (N33) | 47.9 | 203.6 | 12:29 | 12:25 | 12:22 |
| Gistel | | | | | |
| Moere | | | | | |
| Torhoutsebaan (N33) | 50.8 | 200.7 | 12:33 | 12:29 | 12:26 |
| Gistel | | | | | |
| Torhoutsebaan (N33), Nieuwpoortseesteenweg (N367) | 53.5 | 198.0 | 12:37 | 12:33 | 12:30 |
| Zevekote | | | | | |
| Nieuwpoortseesteenweg (N367), Zevekotestraat (N367), Zevekotestraat (N367) | 56.3 | 195.2 | 12:42 | 12:37 | 12:34 |
| Middelkerke | | | | | |
| Brugseesteenweg (N367) | | | | | |
| Sint-Pieters-Kapelle | | | | | |
| Brugseesteenweg (N367), Diksmuidestraat (N369) | 58.7 | 192.8 | 12:45 | 12:41 | 12:37 |
| Brugseesteenweg (N367) | 59.6 | 191.9 | 12:47 | 12:42 | 12:38 |
| Brugseesteenweg (N367) | 60.1 | 191.4 | 12:47 | 12:43 | 12:39 |
| Schore | | | | | |
| Brugseesteenweg (N367) | 62.1 | 189.4 | 12:50 | 12:46 | 12:42 |










































































































Wegwijzer - Itinéraire

| | km + | km - | 39 km/h | 41 km/h | 43 km/h |
|---|-------|-------|---------|---------|---------|
| Mannekesvere | 63.2 | 188.3 | 12:52 | 12:47 | 12:43 |
| ↑ Brugsesteenweg (N367) | | | | | |
| ↓ ↑ Brugsesteenweg (N367) | 63.7 | 187.8 | 12:53 | 12:48 | 12:44 |
| ↓ ↑ Brugsesteenweg (N367) | 64.7 | 186.8 | 12:54 | 12:50 | 12:45 |
| Nieuwpoort | | | | | |
| Sint-Joris | 63.8 | 187.7 | 12:53 | 12:48 | 12:44 |
| ↑ Brugsesteenweg (N367), ← Ramskapellestraat (N356) | | | | | |
| Ramskapelle | 68.2 | 183.3 | 13:00 | 12:55 | 12:50 |
| ↑ Ramskapellestraat (N356), ↑ (E40), → Zesde Liniestraat, ↔ Diksmuidseweg (N355), ↑ (E40), ↑ Diksmuidseweg (N355) | | | | | |
| Koksijde | | | | | |
| Oostduinkerke | 70.8 | 180.7 | 13:04 | 12:59 | 12:54 |
| ↑ Kinderlaan (N355), → Veurnekeiweg (N39) | | | | | |
| Wulpen | 73.3 | 178.2 | 13:08 | 13:02 | 12:57 |
| ↑ Veurnekeiweg (N39), ↔ ↑ Veurnekeiweg (N39) | | | | | |
| Veurne | 78.5 | 173.0 | 13:16 | 13:10 | 13:05 |
| ↑ Nieuwpoortkeiweg (N39) | | | | | |
| ↓ ↑ Nieuwpoortkeiweg (N39), ⚠ (73/109 - 12h58 en 13h01), ↔ ↑ Vaartstraat (N392), → Zuidburgweg (N392), ⚠, ↔ ↑ Ieperse Steenweg (N8g), ⚠, ↑ Zuidstraat (N8g), ⚠, ↔ Peter Benoîtlaan, ↔ Duinkerkestraat (N39) | 79.0 | 172.5 | 13:16 | 13:11 | 13:05 |
| ↓ ↑ Duinkerkestraat (N39) | 81.5 | 170.0 | 13:20 | 13:14 | 13:09 |
| De Panne | | | | | |
| Adinkerke | 83.2 | 168.3 | 13:23 | 13:17 | 13:11 |
| ↑ Veurnekeiweg (N39), ↔ ↑ Dijk (N39) | | | | | |
| ↓ ↑ Dijk (N39), ← ↓ Moeresteenweg ⚠ ⚠ ⚠ ↓ ↓ ↓ ↓ ↓ ↓ ↓ ↓ E40 | 85.5 | 166.0 | 13:27 | 13:20 | 13:14 |
| ↓ ↑ Moeresteenweg ⚠ | 87.4 | 164.1 | 13:29 | 13:23 | 13:17 |
| Veurne | | | | | |
| De Moeren | 88.2 | 163.3 | 13:31 | 13:24 | 13:18 |
| ↑ W. Cobergherstraat ⚠ | | | | | |
| Houtem | 91.7 | 159.8 | 13:36 | 13:29 | 13:23 |
| ↖ Moeresteenweg, → Moeresteenweg, ↔ Korte Nieuwstraat, ↔ Houtemstraat | | | | | |
| Vinkem | 96.6 | 154.9 | 13:44 | 13:36 | 13:30 |
| ↑ Houtemstraat, → Izenbergestraat | | | | | |
| Alveringem | | | | | |
| Izenberge | 98.8 | 152.7 | 13:47 | 13:40 | 13:33 |
| ↑ Beauvoordestraat | | | | | |
| ↓ ↑ Beauvoordestraat, → Izenbergestraat, ← Groenestraat | 99.2 | 152.3 | 13:48 | 13:40 | 13:33 |
| ↓ ↑ Groenestraat | 100.4 | 151.1 | 13:49 | 13:42 | 13:35 |
| Leisele | 101.8 | 149.7 | 13:52 | 13:44 | 13:37 |
| ⚠ → Kallestraat (N364), ← Ijzerstraat | | | | | |
| Beveren | 103.3 | 148.2 | 13:54 | 13:46 | 13:39 |
| ↑ Ijzerstraat | | | | | |
| Stavele | 106.3 | 145.2 | 13:59 | 13:51 | 13:43 |
| ↑ Ijzerstraat | | | | | |
| ↓ ⚠ Ijzer, ↑ Ijzerstraat, ← Alexis Decarneplein, → Zwanestraat | 106.3 | 145.2 | 13:59 | 13:51 | 13:43 |
| ↓ ↑ Hoekjesstraat, → Hondspootstraat, ↔ Krombekestraat, ↑ Stavelestraat | 107.0 | 144.5 | 14:00 | 13:52 | 13:44 |
| Poperinge | | | | | |

Wegwijzer - Itinéraire

| | km + | km - | 39 km/h | 41 km/h | 43 km/h |
|---|-------|-------|---------|---------|---------|
| Krombeke ↑ Stavelestraat, → Waaienburgseweg | 109.6 | 141.9 | 14:04 | 13:55 | 13:48 |
| Alveringem Stavele ↑ Waaienburgstraat | 110.9 | 140.6 | 14:06 | 13:57 | 13:50 |
| Poperinge Roesbrugge ↑ Waaienburgseweg | 112.2 | 139.3 | 14:08 | 13:59 | 13:52 |
| ↑ Waaienburgseweg, ← Prof. Rubbrechtstraat (N308), ↑ Weggevoerdenstraat (N308) | 113.9 | 137.6 | 14:10 | 14:02 | 13:54 |
| ↑ Weggevoerdenstraat (N308) | 114.7 | 136.8 | 14:11 | 14:03 | 13:55 |
| Proven ↑ Roesbruggestraat (N308) | 115.7 | 135.8 | 14:13 | 14:04 | 13:56 |
| ↑ Roesbruggestraat (N308), ↑ Obterrestraat(N308), → Blekerijweg | 117.3 | 134.2 | 14:15 | 14:07 | 13:59 |
| ↑ Blekerijweg, → Moenaardestraat | 118.8 | 132.7 | 14:18 | 14:09 | 14:01 |
| Watou ↑ Moenaardestraat | 121.5 | 130.0 | 14:22 | 14:13 | 14:04 |
| ↑ Moenaardestraat, ↑ Steenvoordestraat, → Trappistenweg | 122.6 | 128.9 | 14:24 | 14:14 | 14:06 |
| ↑ Trappistenweg | 124.0 | 127.5 | 14:26 | 14:16 | 14:08 |
| Hillie 1: Den Appel ↑ Trappistenweg | 125.8 | 125.7 | 14:28 | 14:19 | 14:10 |
| Bevoorrading ↑ Trappistenweg | 125.8 | 125.7 | 14:28 | 14:19 | 14:10 |
| Abele ↑ Trappistenweg, ↑ Abelestationsstraat | 127.8 | 123.7 | 14:32 | 14:22 | 14:13 |
| ↑ Abelestationstraat | 128.4 | 123.1 | 14:33 | 14:23 | 14:14 |
| | 128.9 | 122.6 | 14:33 | 14:24 | 14:15 |
| France | 129.4 | 122.1 | 14:34 | 14:24 | 14:16 |
| Région Hauts-de-France | | | | | |
| Département du Nord | | | | | |
| Boeschepe ↑ Rue de la Gare (D10) | | | | | |
| Hillie 2: Le Steen Acker ↑ Rue de de Gare (D10), → Rue de Godewaersvelde (D139) | 129.6 | 121.9 | 14:34 | 14:25 | 14:16 |
| Godewaersvelde ↑ Route de Boeschepe (D139), → Rue du Mont Des Cats (D18) | 132.3 | 119.2 | 14:39 | 14:29 | 14:20 |
| Méteren ↑ D18 | 136.7 | 114.8 | 14:45 | 14:35 | 14:26 |
| Berthen → Chemin de Boeschepe, → Chemin de l'Abbaye | 136.8 | 114.7 | 14:45 | 14:35 | 14:26 |
| Helling / Côte 1: Catsberg / Mont des Cats ↑ Route de Berthen, ↑ Chemin du Mont Des Cats, → Chemin du Peenacker, → Grand'Rue (D10), ↑ Rue de Bailleul (D10) | 137.8 | 113.7 | 14:47 | 14:37 | 14:27 |
| Boeschepe ↑ Rue de Bailleul (D10) | 140.3 | 111.2 | 14:51 | 14:40 | 14:31 |
| Helling / Côte 2: Kokereelberg/ Mont Kokereel ↑ Rue de Bailleul (D10), → Grand Place (D139), ↑ Rue du Mont Noir | 141.4 | 110.1 | 14:52 | 14:42 | 14:32 |

Wegwijzer - Itinéraire

| | km + | km - | 39 km/h | 41 km/h | 43 km/h |
|--|-------|-------|---------|---------|---------|
|  Helling / Côte 3: Vert Mont  Rue de Westoutre,  Rue du Mont Noir | 143.7 | 107.8 | 14:56 | 14:45 | 14:35 |
|  Helling / Côte 4: Zwarte Berg / Mont Noir: Côte du Ravel Put  Rue de Méteren (D318) | 145.9 | 105.6 | 14:59 | 14:48 | 14:39 |
| Saint-Jans-Cappel  Route du Parc (D318),   Rue de Berthen (D10),  Rue de la Blanchisserie | 146.4 | 105.1 | 15:00 | 14:49 | 14:39 |
|  Helling / Côte 5: Zwarte Berg / Mont Noir: Côte de la Blanchisserie  Rue de la Blanchisserie,  Route du Mont-Noir (D223),  Hommelhofstraete, | 151.1 | 100.4 | 15:07 | 14:56 | 14:46 |
| Bailleul  Caboutstraete,  Route de Saint-Jans Capel (D10) | 153.6 | 97.9 | 15:11 | 15:00 | 14:49 |
|   Route de Saint-Jans Capel (D10),  Rue du Musée (D10),  Place Charles De Gaulle (D933),  Rue d'Occident (D933),   Rue Emile Hié (D10),  Rue de la Gare (D10),   Av. de la Libération (D418),   Rue de Lille (D933),   Rue d'Ypres (D23),  Route de Locre (D23) | 154.5 | 97.0 | 15:13 | 15:01 | 14:51 |
|   Rue deLocre | 160.3 | 91.2 | 15:22 | 15:10 | 14:59 |
| België | 162.1 | 89.4 | 15:24 | 15:12 | 15:01 |
| West-Vlaanderen | | | | | |
| Heuvelland | | | | | |
| Loker  Douanestraat (N375) | 162.1 | 89.4 | 15:24 | 15:12 | 15:01 |
|   Douanestraat (N375),  Dikkebusstraat (N375),  Gildestraat | 164.3 | 87.2 | 15:28 | 15:15 | 15:04 |
|   Gildestraat | 164.7 | 86.8 | 15:28 | 15:16 | 15:05 |
| Westouter  Gildestraat,  Schomminkelstraat,  Rodebergstraat (N372),  Kleine Bergstraat,  Bellestraat (N398),  Woestenhofstraat,  Schomminkelstraat,  Rodebergstraat (N372),  Lijstermolendreef | 165.3 | 86.2 | 15:29 | 15:17 | 15:06 |
|  Helling / Côte 6: Baneberg  Rodebergstraat (N372)   Dikkebusstraat (N375) | 168.8 | 82.7 | 15:35 | 15:22 | 15:11 |
| De Klijte   Dikkebusstraat (N375)     Reningelststraat (N304) | 170.4 | 81.1 | 15:37 | 15:24 | 15:13 |
|   Reningelststraat (N304) | 172.3 | 79.2 | 15:40 | 15:27 | 15:15 |
|   Reningelststraat (N304) | 172.9 | 78.6 | 15:41 | 15:28 | 15:16 |
| Kemmel  Reningelststraat (N304) | 173.5 | 78.0 | 15:42 | 15:29 | 15:17 |
|  Hillie 3: De Pingelaar  Reningelststraat (N304) | 174.0 | 77.5 | 15:43 | 15:30 | 15:18 |
|   Reningelststraat (N304)      Polenlaan   Polenlaan Renners:  Marktplein Volgers:  Lokerstraat,  Montebergstraat (terug op parcours)  Dries | 174.7 | 76.8 | 15:44 | 15:31 | 15:19 |
|   Bergstraat,  Kemmelbergweg | 175.9 | 75.6 | 15:46 | 15:32 | 15:20 |
|  Helling / Côte 7: Kemmelberg (Belvédère)  Klokhofweg  Gevaarlijke bocht   Kleine Kemmelstraat,  Kemmelbergweg,  Montebergstraat,  Godtschalckstraat,  Koenraadstraat,  Lettingstraat | 176.8 | 74.7 | 15:47 | 15:34 | 15:22 |
|  Helling / Côte 8: Monteberg  Lettingstraat,  Gremmerslinde,   Kemmelstraat (N331) | 180.8 | 70.7 | 15:53 | 15:40 | 15:27 |
| Wulvergem  Kemmelstraat (N331),  Hooghofstraat | 183.2 | 68.3 | 15:57 | 15:43 | 15:31 |
|   Hooghofstraat,   Dorpsstraat (N314)   | 185.5 | 66.0 | 16:00 | 15:46 | 15:34 |
|  Hillie 4: Kraaiberg | 186.0 | 65.5 | 16:01 | 15:47 | 15:34 |

Wegwijzer - Itinéraire

| | km + | km - | 39 km/h | 41 km/h | 43 km/h |
|---|-------|------|---------|---------|---------|
| Mesenstraat (N314) | 186.1 | 65.4 | 16:01 | 15:47 | 15:35 |
| Mesen | 187.1 | 64.4 | 16:03 | 15:49 | 15:36 |
| Mesenstraat (N314) | | | | | |
| Hillie 5: Mesenberg | 187.3 | 64.2 | 16:03 | 15:49 | 15:36 |
| Mesenstraat (N314), Ieperstraat (N365), Gentstraat (N365) Armentierstraat (N365), Armentierstraat (N365) | | | | | |
| Armentierstraat (N365) | 189.9 | 61.6 | 16:07 | 15:53 | 15:40 |
| Province du Hainaut | 190.8 | 60.7 | 16:08 | 15:54 | 15:41 |
| Comines-Warneton | | | | | |
| Rue de Messines (N365), Chemin des Alliés | | | | | |
| PLUGSTREETS 14-18 EXPERIENCE | | | | | |
| Plugstreet 1 - Hill 63 | 192.0 | 59.5 | 16:10 | 15:56 | 15:43 |
| Plugstreet 1, Plugstreet 1, Plugstreet 1, Plugstreet 1 | | | | | |
| Hillie 6: La Hutte | 192.6 | 58.9 | 16:11 | 15:57 | 15:44 |
| Plugstreet 1 | | | | | |
| N365 Chemin du Mont de la Hutte, | 193.8 | 57.7 | 16:13 | 15:58 | 15:45 |
| Plugstreets 2 - Christmas Truce | 194.5 | 57.0 | 16:14 | 16:00 | 15:46 |
| Plugstreet 2, Plugstreet 2 | | | | | |
| Rue de Messines (N365), Rue de la Munque | 195.8 | 55.7 | 16:16 | 16:01 | 15:48 |
| Plugstreet 3 - The Catacombs | 196.7 | 54.8 | 16:18 | 16:03 | 15:49 |
| Plugstreet 3 | | | | | |
| Rue de Petit Pont, Rue du Rosenberg | 197.3 | 54.2 | 16:18 | 16:04 | 15:50 |
| Hillie 7: Rosenberg | 198.8 | 52.7 | 16:21 | 16:06 | 15:52 |
| Rue du Rossignol | | | | | |
| Province West-Vlaanderen | 200.8 | 50.7 | 16:24 | 16:09 | 15:55 |
| Heuvelland | | | | | |
| Leeuwerkstraat, Nieuwkerkestraat (N314) | | | | | |
| Hillie 8: De Trompe | 200.8 | 50.7 | 16:24 | 16:09 | 15:55 |
| Nieuwkerke | 200.8 | 50.7 | 16:24 | 16:09 | 15:55 |
| Nieuwkerkestraat (N314), Markt (N314), Seulestraat (N3331), Dranouterstraat (N322) | 201.7 | 49.8 | 16:25 | 16:10 | 15:56 |
| Dranouterstraat (N322) | 203.0 | 48.5 | 16:27 | 16:12 | 15:58 |
| Dranouter | 204.0 | 47.5 | 16:29 | 16:14 | 16:00 |
| Dranouterstraat (N322) | | | | | |
| Dranouterstraat (N322), Planciusplein (N322), Planciusplein (N322), Dikkebusstraat (N322) | 205.8 | 45.7 | 16:32 | 16:16 | 16:02 |
| Dikkebusstraat (N322) | 206.7 | 44.8 | 16:33 | 16:17 | 16:03 |
| Loker | 206.8 | 44.7 | 16:33 | 16:18 | 16:04 |
| Dikkebusstraat (N322), Dikkebusstraat (N375), Gildestraat | 207.9 | 43.6 | 16:35 | 16:19 | 16:05 |
| Gildestraat | 208.5 | 43.0 | 16:36 | 16:20 | 16:06 |
| Westouter | 209.1 | 42.4 | 16:37 | 16:21 | 16:07 |
| Gildestraat, Schomminkelstraat, Rodebergstraat (N372), Kleine Bergstraat, Bellestraat (N398), Woestenhofstraat, Schomminkelstraat, Rodebergstraat (N372), Lijstermolendreef | | | | | |
| Helling / Côte 9: Baneberg | 212.6 | 38.9 | 16:42 | 16:26 | 16:12 |
| Rodebergstraat (N372) Dikkebusstraat (N375) | | | | | |
| Loker | 214.0 | 37.5 | 16:44 | 16:28 | 16:14 |
| Ronsevaalstraat, Kimmelbergweg | | | | | |

Wegwijzer - Itinéraire

| | km + | km - | 39 km/h | 41 km/h | 43 km/h |
|--|-------|------|---------|---------|---------|
| Kemmel ↑ Kemmelbergweg Volgers: ← Lokerstraat, ← Dries, ← Polenlaan, → Reningelstraat (N304) ↻ ↻ thv Polka : terug op parcours | 215.8 | 35.7 | 16:47 | 16:31 | 16:16 |
| ▲ Helling / Côte 10: Kemmelberg (Ossuaire) ↑ Kemmelbergweg | 217.2 | 34.3 | 16:49 | 16:33 | 16:18 |
| Dranouter → Klokhofweg, ← Klokhofweg, ← Lettingstraat, → Gremmerslinde, ⚠️ ← Kemmelstraat (N331), | 217.3 | 34.2 | 16:49 | 16:33 | 16:18 |
| Kemmel ↑ Kemmelstraat (N331) ⚠️ | 219.0 | 32.5 | 16:52 | 16:35 | 16:20 |
| 📍 ↻ ↑ Kemmelstraat (N331) | 219.4 | 32.1 | 16:52 | 16:36 | 16:21 |
| 📍 ↻ ↑ Kemmelstraat (N331) | 220.1 | 31.4 | 16:53 | 16:37 | 16:22 |
| Ieper | | | | | |
| Voormezele ↑ Kemmelseweg (N331), ↻ ↻ Kemmelseweg (N331) | 222.4 | 29.1 | 16:57 | 16:40 | 16:25 |
| Ieper ↑ Kemmelseweg (N331) ⚠️ (69/82 - 16h42 en 17h10), ⚠️ ↻ Rijselseweg (N336), ↻ ↻ Rijselsteenweg (N336) | 226.0 | 25.5 | 17:03 | 16:46 | 16:30 |
| 📍 ↻ ↻ Rijselsteenweg (N336), ↻ ↻ Rijselsepoort ⚠️, ↻ ↻ Rijselsestraat (N336) 📍, → Grote Markt 📍, ↻ ↻ Meensestraat 📍, ↻ ↻ Menenpoort, ↻ ↻ Maarschalk Frenchlaan, 📍 ↻ ↻ Meenseweg (N8) ⚠️ ⚠️ ⚠️ | 227.9 | 23.6 | 17:06 | 16:49 | 16:33 |
| 📍 ↻ ↻ 3e afrit ↻ ↻ Meenseweg (N8) | 231.2 | 20.3 | 17:11 | 16:53 | 16:37 |
| ☒ Collect Zone ↑ Meenseweg (N8) | 231.5 | 20.0 | 17:11 | 16:54 | 16:38 |
| Zillebeke ↑ Meenseweg (N8) ⚠️ | 231.8 | 19.7 | 17:12 | 16:54 | 16:38 |
| Zonnebeke ↑ Menenstraat (N8) | 233.9 | 17.6 | 17:15 | 16:57 | 16:41 |
| Geluvelid ↑ Menenstraat (N8) | 235.5 | 16.0 | 17:17 | 17:00 | 16:44 |
| 📍 ↻ ↻ Menenstraat (N8) ⚠️ ⚠️ | 236.4 | 15.1 | 17:19 | 17:01 | 16:45 |
| 📍 ↻ ↻ Menenstraat (N8) ⚠️ ↻ ↻ Menenstraat (N8) | 237.5 | 14.0 | 17:20 | 17:02 | 16:46 |
| Wervik ↑ Grote Ieperbaan (N8), ↻ ↻ Ieperstraat (N8) | 239.1 | 12.4 | 17:23 | 17:05 | 16:49 |
| Geluwe ↑ Ieperstraat (N8) | 240.6 | 10.9 | 17:25 | 17:07 | 16:51 |
| 📍 ↻ ↻ Ieperstraat (N8), 📍 ↻ ↻ Sint Denijsplaats, ↻ ↻ Vrouwstraat, ↻ ↻ Menenstraat (N8) | 242.7 | 8.8 | 17:28 | 17:10 | 16:54 |
| 📍 ↻ ↻ Menenstraat (N8), ↻ ↻ ↻ Menenstraat (N8) ⚠️ | 244.1 | 7.4 | 17:31 | 17:12 | 16:56 |
| Menen ↑ Ieperstraat (N8) ⚠️ ⚠️ | 245.0 | 6.5 | 17:32 | 17:13 | 16:57 |
| 📍 ↻ ↻ ↻ Ieperstraat (N8) 📍 ↻ ↻ (69/34 - 17h25 en 17h33), ⚠️ ↻ ↻ Ieperstraat (N8), ↻ ↻ Serruysstraat, ↻ ↻ Grote Markt - ↻ ↻ Kortrijkstraat (N8), ↻ ↻ ↻ Kortrijkstraat (N8), ↻ ↻ Kortrijkstraat (N8) | 245.3 | 6.2 | 17:32 | 17:14 | 16:57 |
| 📍 ↻ ↻ ↻ Kortrijkstraat (N8), 📍 ↻ ↻ ↻ Kortrijkstraat (N8), 📍 ↻ ↻ ↻ Kortrijkstraat (N8) | 248.0 | 3.5 | 17:37 | 17:18 | 17:01 |
| Wevelgem ↑ Menenstraat (N8) ⚠️ ⚠️ ⚠️ ↻ ↻ ↻ ↻ ↻ Vanackerestraat | 248.8 | 2.7 | 17:38 | 17:19 | 17:02 |
| 📍 Aankomst | 251.5 | 0.0 | 17:42 | 17:23 | 17:06 |